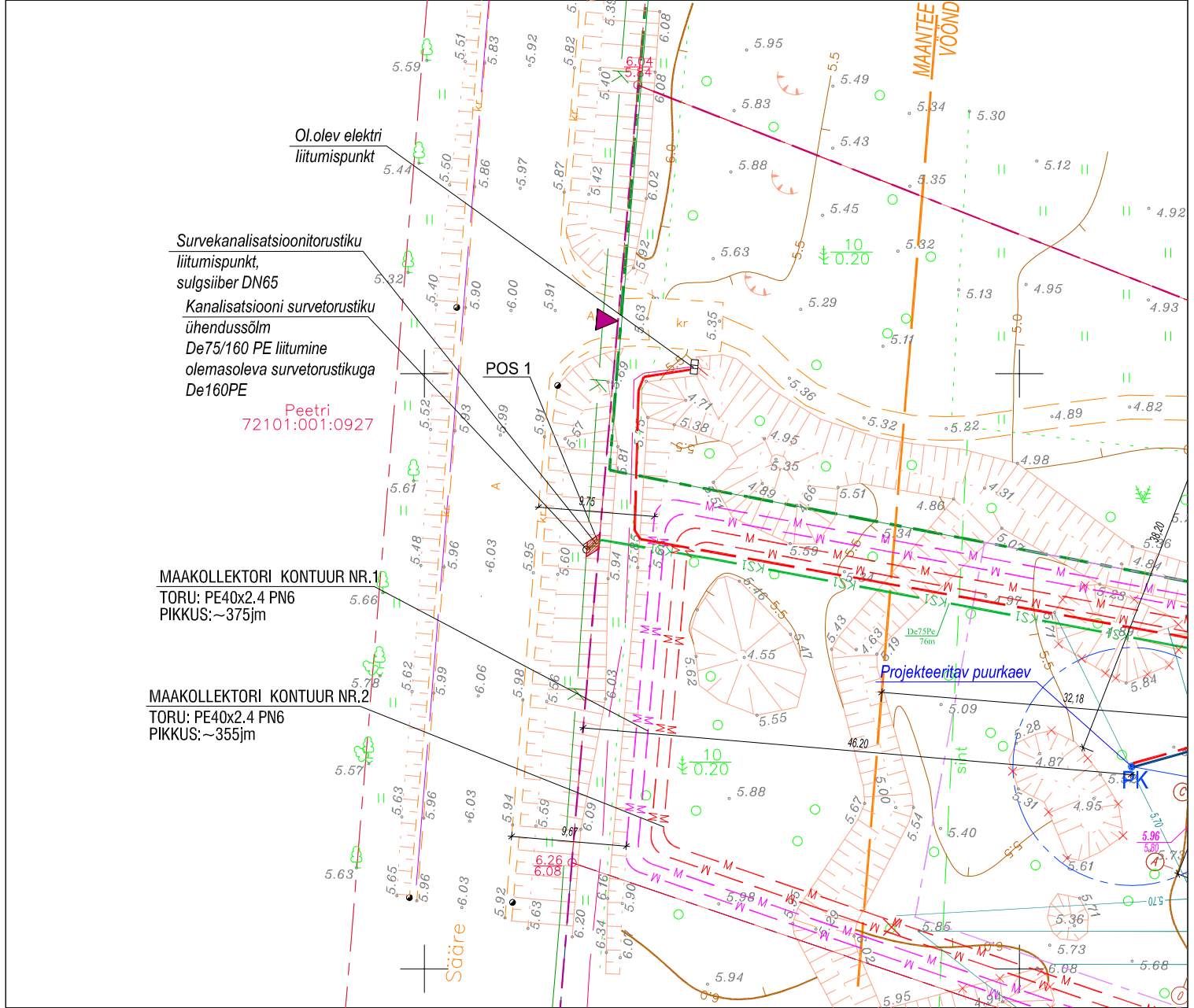





ISIKLIKU KASUTUSÕIGUSE SEADMISE PLAAN

IKÕ ala Pos nr. (plaanil)	Kinnistu registriosia nr	Katastriüksuse tunnus, nimi ja sihtotstarve	IKÕ ala pindala m ²
POS 1	14585350	72101:001:0913, 77 Kuressaare-Sääre tee, transpordimaa 100%	1,3 m ²



-  IKÕ seadmise ala
-  Kinnistu piir
-  Projekteeritud reovee survekanalisatsioonitorustik

Projekteeritava survekanalisatsioonitorustiku pikkus 1,3m

Projekti nimetus / asukoht	KINNISTU VEEVARUSTUS JA KANALISATSIOON Saare mk, Saaremaa vald, Salme alevik, Kuressaare mnt. 30 (72101:001:1166)			Töö nr 3421
Koostaja	T. Viljus	Möötkava	1 : 500	Leht / formaat A4
				Kuupäev 07.10.2024